























































LEGENDA
ZÁKLADNÍ ČLÉNĚNÍ ÚZEMÍ

-  hranice řešeného území (KÚ)
-  hranice zastavěného území k 1.11.2014
-  hranice zastavěného území
-  hranice přestavbového území
-  zastavělné plochy
-  plochy určené k asanaci

- | stav | návrh |
|---|---|
|  |  |
|  |  |
|  |  |
|  |  |
|  |  |
|  |  |
|  |  |
|  |  |
|  |  |
|  |  |
|  |  |
|  |  |
|  |  |
|  |  |
|  |  |
|  |  |
|  |  |
|  |  |
|  |  |
|  |  |
|  |  |
|  |  |
|  |  |
|  |  |

- VTL plynovody
- VTL plynovod
- metalické a optické kabely plynovodu
- bezpečnostní pásma VTL, VTL plynovodu
- posileni VVN 400 kV - koridor 600m dle ZUR Středočeský kraj
- venkovní vedení VVN 220 kV, 400 kV
- venkovní vedení VN 22 kV
- venkovní vedení VN 22 kV rušené
- přeložka vedení VN 22 kV
- kabeleové vedení v zemi VN 22 kV
- trafostanice/ posilena
- venkovní vedení NN
- kabeleové rozvody NN
- OP elektrických zařízení
- místní telekomunikační síť
- datový kabel
- elektrokomunikační vedení - rádiový paprsek

ÚZEMNÍ PLAN VELIKÁ VES			
Obec: Veliká ves	Okres: Praha - východ	Kraj: Středočeský	
Fúkozonie: Mladá Boleslav		Objekt: Obec Veliká ves	
Zpracovateľ: Ing. arch. Eva Sommerová		Projektant: Ing. arch. Jan Procházka	
Gágotinová 1065, Praha 6, 16500			
VEREJNÁ INFRASTRUKTURA- energetika a spoje			
Datum: 06/2015	Máškno: 1:5000	Číslo: A3C	